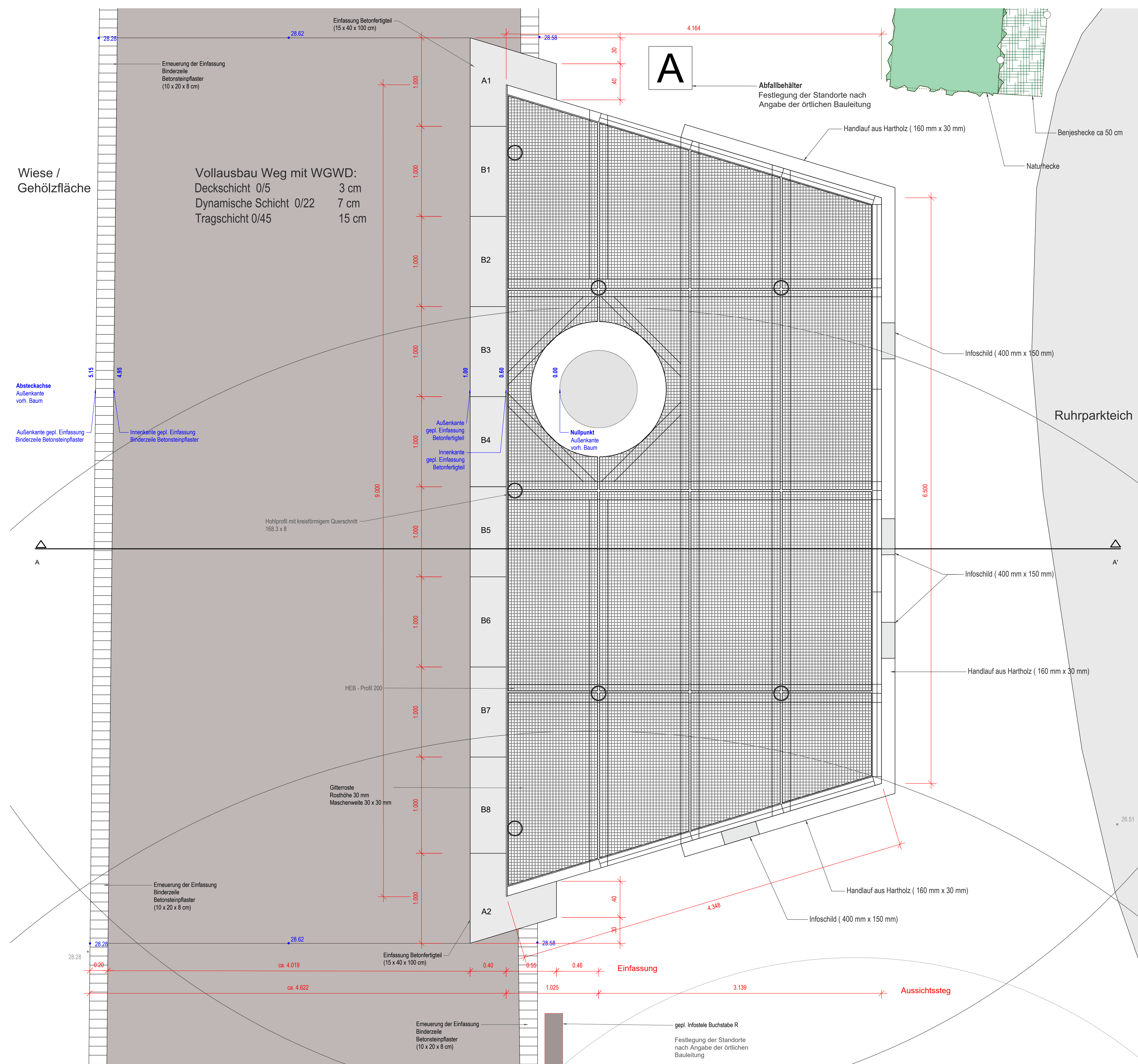
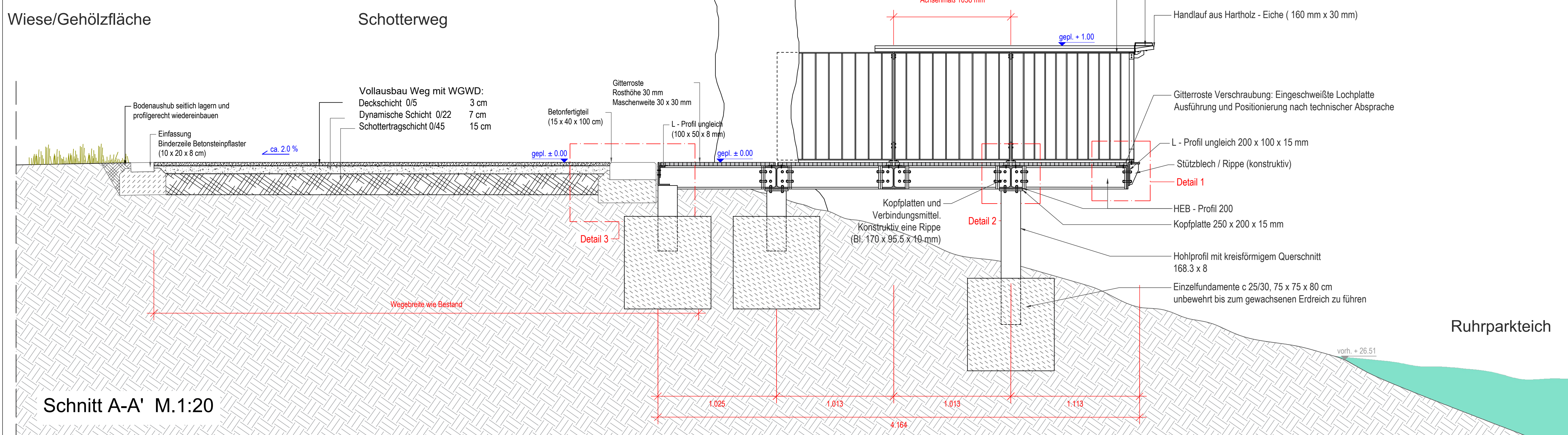



### D 5.3.1 Ruhrparkteich : Aussichtssteg Draufsicht, Schnitt, Ansicht, Details



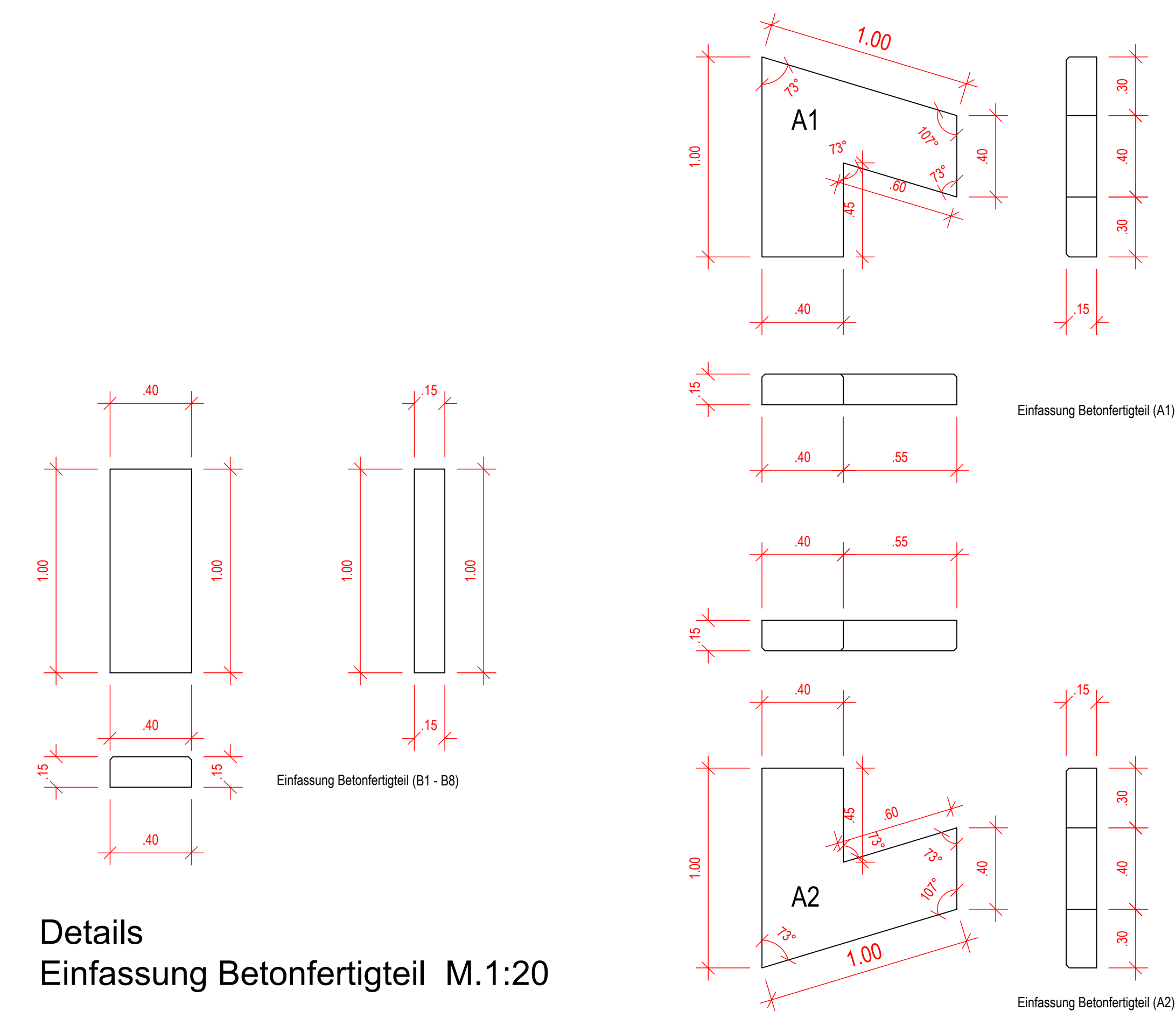
Draufsicht M.1:20



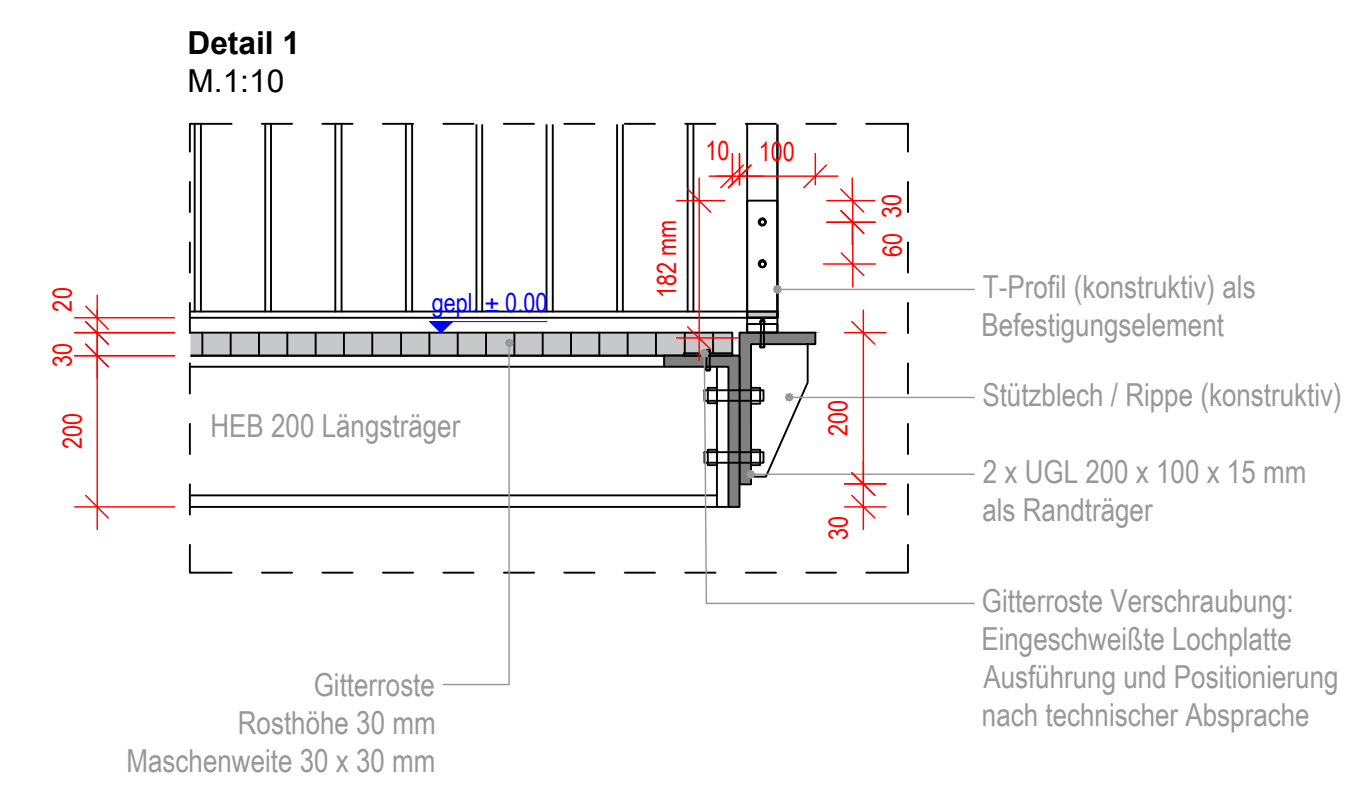
Schnitt A-A' M.1:20



Vorderansicht M.1:20

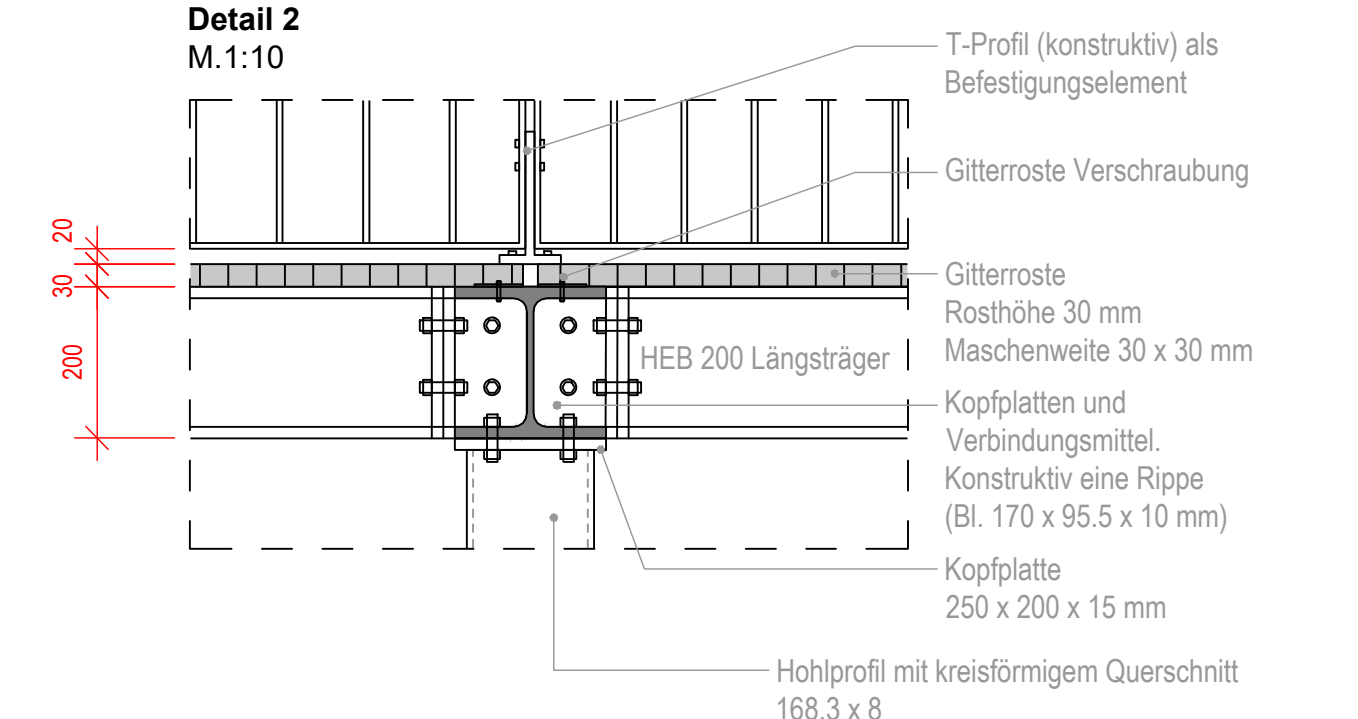


Details  
Einfassung Betonfertigteil M.1:20

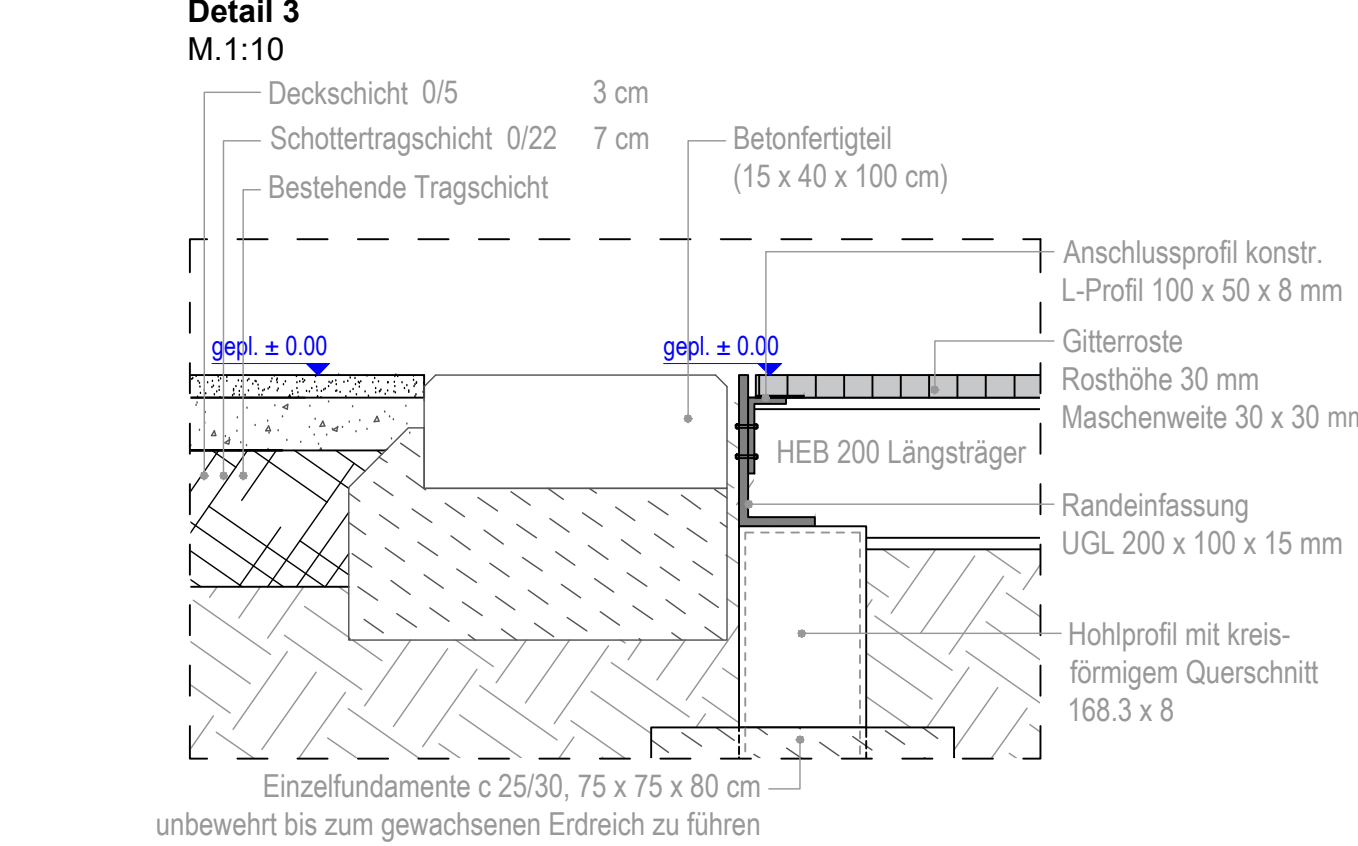


**Detail 2**  
M 1:10

T-Profil (konstruktiv) als



**Detail 3**  
M.1:10



Zur Bauausführung freigegeben

Unterschrift .....

Absteckung georeferenziert, Anlehnung in Anpassung an den örtlichen Bestand.

Alle Maße sind ab Arbeitsbeginn zu prüfen. Arbeiten im Bereich der Grundstücksgrenzen dürfen erst nach genauer Grenzfeststellung durch die zuständigen Landmesser ausgeführt werden. Unstimmigkeiten, die sich aus dem Plan angegebenen Maßen und den tatsächlichen Gegebenheiten auf der Baustelle ergeben, sind vor Arbeitsbeginn mit der Bauleitung zu klären, andernfalls haftet der Unternehmer. Die Darstellung der Bestandssituation ist ohne Gewähr. Die Lage der vorhandenen Leitungstrassen sind von Seiten des Unternehmers bei den zuständigen Leitungsträgern anzufragen und bei den Bauarbeiten zu berücksichtigen. Die vorr. Entwässerungsleitungen und Schächte sind vor Ort zu prüfen und gegebenenfalls in Absprache mit der örtl. Bauleitung auszutauschen. Sämtliche Maße und Höhenangaben sind vor Ort zu überprüfen und die Ausführung der Örtlichkeit anzupassen!


A	29.04.2026	Übernahme der Angaben des Statikers
Index	Datum	

Die Lage aller Leitungen sowie aller Höhen und Maße sind am Bau zu prüfen! Abweichungen und Unstimmigkeiten sind der Bauleitung rechtzeitig vor Beginn der Arbeiten mitzuteilen!

Projekt	
---------	--

Ruhrpark – Grüne Runde im Stadtteilpark

Auftraggeber



**Stadt Oberhausen**  
**Schwartzstraße 72**  
**46042 Oberhausen**

<div style="text-align: right;"> <b>oberhausen</b>          Datum, Unterschrift, Stempel       </div>	
Freianlagenplanung	

Datum, Unterschrift, Stempel

[illegible]

Datum, Unterschrift, Stempel									
Planinhalt: Ruhrparkteich: Aussichtssteig- Draufsicht, Schnitt, Ansicht, Details									
Maßstab	Planformat	Datum	Bearbeitet/Gezeichnet			Leistungsphase		PNR	
1:20	A0	10.03.2026	AAK			LPS		0.3.	
Planschlüssel	125411	DRE / STI	5	Ausführungslageplan		LP	-	01	-
	Projektnummer	Verfasser	Blatt	Benennung		Planart	Datum	Version	Notiz